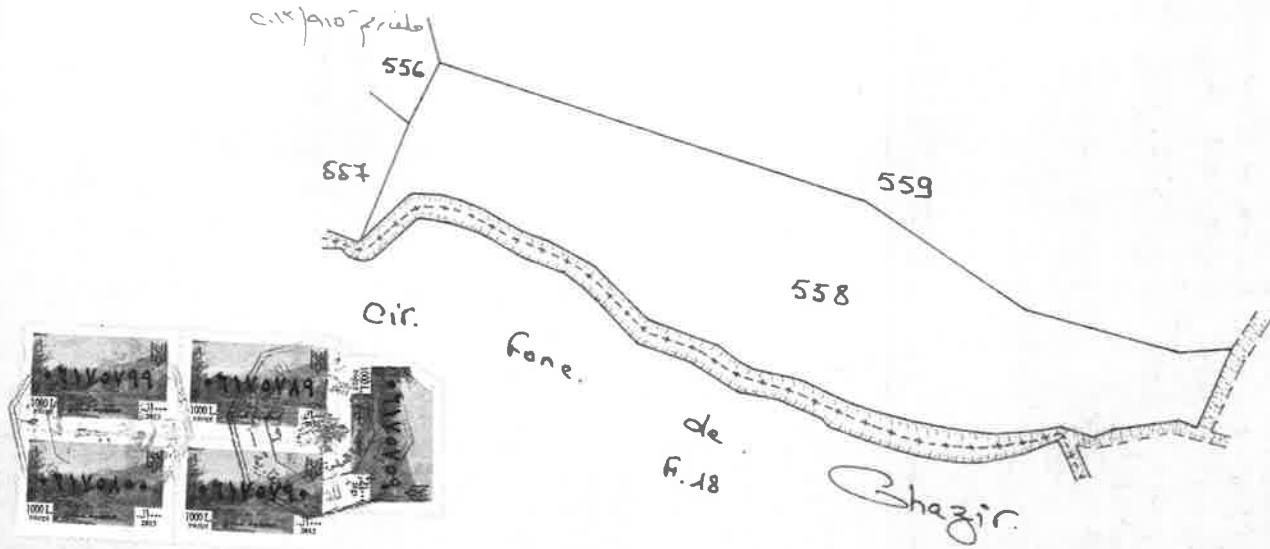



خريطة الكيل المؤقت - قياسي



<p>ان امين السجل العقاري ثبت بأن المعاملات المبينة في هذا المصدر وفي حضر التصديقه المذكور أعلاه                  سجلت في السجل العقاري بتاريخ: _____ امين السجل العقاري (التوقيع والختم)</p>	<p>اسم وتوقيع مندوب البلدية</p>	<p>اسم وتوقيع الساح الخلف</p> <p>محمد المخلوف</p>	
		<p>اسم وتوقيع الرسام</p> <p>روحية غاربه</p>	<p>اسم وتوقيع المدقق</p> <p>ييارو السوي</p>



عدد ١٨٧١  
 ضرورة مراجعة مؤسسة كهرباء لبنان  
 اذا كانت مساحة الترخيص بالمئات  
 متره عن ٢٠٠

الجمهورية اللبنانية - المديرية العامة للتنظيم المدني  
 المكتب الفني في كسروان

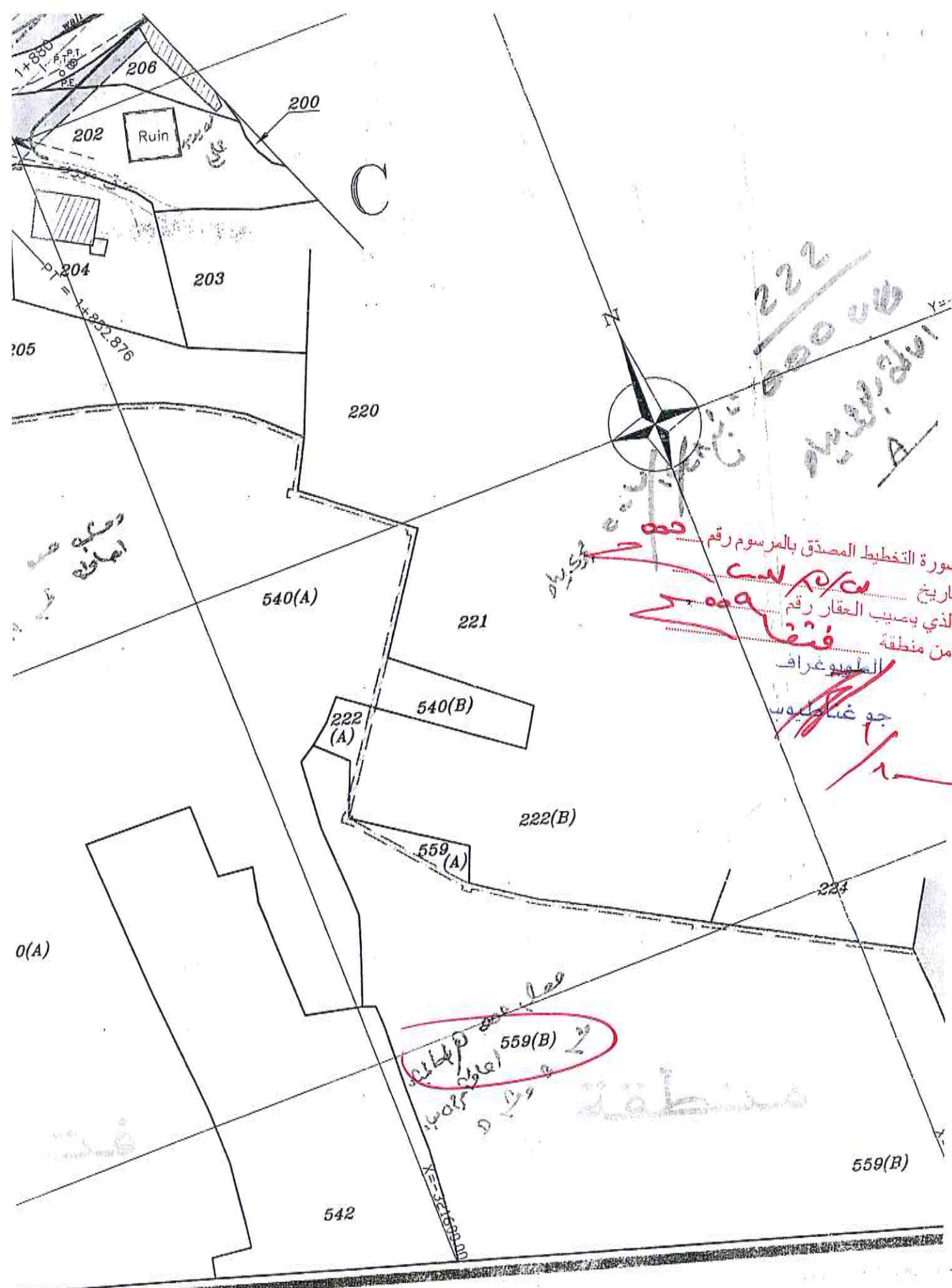
إن العقار رقم ٥٥٩ منقلا  
 العقارية مصاب  
 تخطيط مصدق بالرسوم رقم ٥٥٥ تاريخ  
 والطريق اجمالية هي عليه والمنطقة المصنفة

وتش D كمن فيند - بموجب القرار رقم ٢٠٧٩ / ١٠٠٠  
 راجع الشروط الخاصة ارضنا  
 راجع شروط التراجع عند الجاسي والود  
 مع اذنته بان المصنع انشاء / استعمل في الموضع  
 راجع الشروط الخاصة والعامه

الجيولوجراف  
 جو غياطوس

٢٢ عدد ٢٨٨

داني الخوري  
 طر شمس المنصات



222  
 المساحة  
 A

صورة التخطيط المصدق بالمرسوم رقم ٥٥٥  
 تاريخ ١٤/١٢/١٩٥٥  
 الذي يصيب العقار رقم ٥٥٥  
 من منطقة فنق  
 المساحة  
 جو غناطيس

منطقة  
 559(B)

وصف  
 المساحة

0(A)

559(B)

542